

Liegenschaftskarte

Inhaltsübersicht

	Seite
1. Allgemeines	2
2. Inhalt	2
3. Hinweise zur Darstellung	2
4. Signaturenkatalog	4

Beispiele

Farbausgabe 1:1000	33
Schwarzweißausgabe 1:1000	34
Farbausgabe 1:500	35
Schwarzweißausgabe 1:500	36

1. Allgemeines

- (1) Die Liegenschaftskarte wird als Farb- oder Schwarzweißausgaben erstellt.
- (2) Die Signaturen sind vorgesehen für Darstellungen im Maßstabsbereich 1:500 bis 1:1000 (Leitmaßstab).
- (3) Für kleinmaßstäbige Liegenschaftskarten bis zum Maßstab 1:2500 (Nr. 52 Abs. 2 der LK-Vorschrift) sind die Signaturen erforderlichenfalls durch Skalierung anzupassen. Die Darstellung der Gebäudefunktionen nach Anlage 2 entfällt.
- (4) Für die Realisierung der in Nr. 4 dargestellten Signaturen sind die Vorgaben des Abschnitts 7.3 (ALKIS-Signaturen-katalog) der Dokumentation zur Modellierung der Geoinformationen des amtlichen Vermessungswesens (GeoInfoDok) sowie die Regelungen zur Verwendung von Präsentationsobjekten (Anlage 1 S. 43 ff) zu beachten.

2. Inhalt

In der Liegenschaftskarte sind insbesondere darzustellen:

- a) Flurstücksgrenzen mit den zugehörigen Grenzpunkten,
- b) Flurstücksnummern,
- c) Nummern der Punkte der Landesgrenze,
- d) Gebäude mit Gebäudefunktionen, Hausnummern und Gebäudenamen sowie Bauteile
- e) Grenzen der administrativen Gebietseinheiten,
- f) Stadt- und Gemeindenamen, Stadtteil- und Ortsteilnamen,
- g) Gemarkungsgrenzen,
- h) Flurgrenzen, Flurnummern,
- i) Lagebezeichnungen,
- j) tatsächliche Nutzungen,
- k) öffentlich-rechtliche Festlegungen und
- l) topographische Objekte.

3. Hinweise zur Darstellung

3.1 Ausgabekopf

Die Angabe der Flurstücksnummer kann entfallen, wenn die Erstellung der Liegenschaftskarte über andere räumliche Auswahlkriterien (z.B. Koordinatenrahmen) erfolgt.

3.2 Grenzpunkte

(1) Grenzpunkte, deren Abmarkung in einer Umlegung nach dem Baugesetzbuch oder einem Verfahren nach dem Flurbereinigungsgesetz bis zum Inkrafttreten des Plans oder wegen unmittelbar bevorstehender Baumaßnahmen zeitweilig ausgesetzt ist, werden als abgemarkt dargestellt.

(2) Bei unabgemarkten Grenzpunkten werden die aufeinander stoßenden Flurstücksgrenzen ohne Unterbrechung dargestellt.

3.3 Flurstücksnummern

Auf die Darstellung der Flurstücksnummern kann ausnahmsweise verzichtet werden, wenn z.B. bei einer Häufung kleiner Flurstücke die Angabe der einen eindeutigen Nummernzug bestimmenden Flurstücksnummern zur Identifizierung ausreichend ist. Darüber hinaus können Flurstücksnummern erforderlichenfalls zusammengefasst werden (z.B. 127/4 - /8).

3.4 Administrative Gebietseinheiten, Gemarkung, Flur

Es ist immer die Grenze der höchstrangigen Gebietseinheit darzustellen.

3.5 Gebäude

(1) Der Flächendecker entfällt bei unterirdischen Gebäuden.






(2) Die Darstellung der Gebädefunktion ergibt sich aus der jeweiligen Abkürzung nach Anlage 2; sie kann entfallen, wenn sich die Gebädefunktion eindeutig aus einem vorhandenen Gebäudenamen ergibt.

(3) Soweit unterschiedliche Bauteile (Durchfahrt, auskragendes Geschoss, Arkade) gleich dargestellt werden, ergibt sich die zugehörige fachliche Bedeutung aus dem Kontext der Liegenschaftskarte.

3.6 Tatsächliche Nutzungen

















Abgrenzungen zwischen Gewässerflächen werden nicht dargestellt.









4. Signaturenkatalog


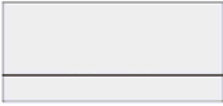




Bezeichnung	Darstellung		SNR (PNR)
	Farbausgabe	SW-Ausgabe	
<u>Flurstücke, Grenzpunkte</u>			
Flurstücksgrenze			2028
Strittige Grenze			2006
Grenzpunkt (abgemarkt)			3020
Grenzpunkt (unabgemarkt)			-----
Nummer eines Grenzpunkts der Landesgrenze	12		4071 4071 (3001)
Flurstücksnummer	3285		4111
Flurstücksnummer	467/19		4113
Flurstücksnummer (Besondere Darstellung nur mit Unternummer)	/19		4113
Flurstücksnummer (Besondere Darstellung mit Bruchstrich)	$\frac{467}{19}$		4115
Zuordnungspfeil			2004








Bezeichnung	Darstellung		SNR(PNR)
	Farbausgabe	SW-Ausgabe	
<u>Lagebezeichnungen</u>			
Strasse Weg Brücke	Bahnhofstraße		4107
Platz	Karlsplatz		4141
Sonstiger Name	Unterdorf		4160
Gewann	<i>Im Zinken</i>	<i>Im Zinken</i>	4206
Bundeswasserstrasse	<i>RHEIN</i>	<i>RHEIN</i>	4243
Gewässer I. Ordnung	<i>FILS</i>	<i>FILS</i>	4243 ¹⁾
Gewässer II. Ordnung	<i>Marbach</i>	<i>Marbach</i>	4151
Sonstiges Gewässer	<i>Schlossweiher</i>	<i>Schlossweiher</i>	4117
Eisenbahn	Stuttgart/Ulm		4141
Distrikt (Wald)	<i>Distrikt Hochkopf</i>	<i>Distrikt Hochkopf</i>	4209

¹⁾ Gewässer I. Ordnung: Textförmiges Präsentationsobjekt mit SNR=4243 und Skalierung 20/24=0,833 erforderlich.









Bezeichnung	Darstellung		SNR(PNR)
	Farbausgabe	SW-Ausgabe	
<u>Administrative Gebietseinheiten</u>			
Grenze der Bundesrepublik Deutschland			2016
Grenze des Bundeslandes			2018
Grenze des Regierungsbezirks			2020
Grenze des Landkreises Grenze des Stadtkreises			2010
Grenze der Region			2010
Grenze der Gemeinde			2022
Stadt-, Gemeindename	SALEM		7801
Stadtteil-, Ortsteilname	Neufrach		4200
<u>Gemarkung</u>			
Grenze der Gemarkung			2014
<u>Flur</u>			
Grenze der Flur			2012
Flurnummer	Flur 10		4200













Bezeichnung	Darstellung		SNR(PNR)
	Farbausgabe	SW-Ausgabe	
<u>Gebäude</u>			
Gebäude (Umrisslinie)			2505
Unterirdisches Gebäude (Umrisslinie)			2032
Hochhaus (Umrisslinie)			2623
Offene Gebäudelinie			2305
Gebäude (Wohnen)			1301
Gebäude (Wirtschaft oder Gewerbe)			1304
Gebäude (Gemeinwesen)			1309
Gebäudefunktion	Whs		7800
Hausnummer	20		4070 4070 (3002)
Gebäudename	Alte Mälzerei		4074















Bezeichnung	Darstellung		SNR(PNR)
	Farbausgabe	SW-Ausgabe	
<u>Bauteile</u>			
Durchfahrt			2507
Auskragendes Geschoss			2507
Arkade			2507
Hochhaus			2509
Schornstein im Gebäude			2513
Turm im Gebäude			2514












Bezeichnung	Darstellung		SNR(PNR)
	Farbausgabe	SW-Ausgabe	
<u>Tatsächliche Nutzungen</u>			
<u>Siedlung</u>			
Wohnbaufläche			1401 2515
Industrie- und Gewerbefläche Gebäude- und Freifläche Gewerbe und Industrie Lagerplatz Handel und Dienstleistung Gebäude- und Freifläche Entsorgungsanlage Betriebsfläche Entsorgungsanlage Gebäude- und Freifläche Versorgungsanlage			1403 2515
Lagerplatz	Lagerplatz		4140
Halde			1403 2515 4140
Bergbaubetrieb			1403 2515 3405
Tagebau, Grube, Steinbruch			1403 2515 3407









Bezeichnung	Darstellung		SNR(PNR)
	Farbausgabe	SW-Ausgabe	
Fläche gemischter Nutzung Fläche gemischter Nutzung (Erweiterung, Neuansiedlung) Gebäude- und Freifläche Land- und Forstwirtschaft			1401 2515
Fläche besonderer funktionaler Prägung Öffentliche Zwecke Historische Anlage			1401 2515
Sport-, Freizeit- und Erholungsfläche Gebäude- und Freifläche Sport, Freizeit und Erholung Sportanlage Freizeitanlage Campingplatz Grünanlage			1405 2515
Sportanlage	Sportanlage		4140
Freizeitanlage	Freizeitanlage		4140
Campingplatz			3412
Grünanlage	3413
	Flächenmuster: 	Flächenmuster: Farbe s.o., Anordnung wie Farbausgabe	3413 (1100) 3413 (1101)
Friedhof			1405 2515
	Friedhof		4140
Name	Südfriedhof		4141



Bezeichnung	Darstellung		SNR(PNR)
	Farbausgabe	SW-Ausgabe	
<u>Verkehr</u>			
Straßenverkehr			2515
Name	Bergstraße		4107
Weg			2515
Name	Erlenweg		4107
Platz Parkplatz			2515
Parkplatz			3432
Name	Richtstatt		4141
Bahnverkehr			2515
Name	Höllentalbahn		4141
Flugverkehr Flughafen			1406 2515
Name	Baden-Airport		4200



Bezeichnung	Darstellung		SNR(PNR)
	Farbausgabe	SW-Ausgabe	
Schiffsverkehr			2515
Name	Mole		4141
<u>Vegetation</u>			
Landwirtschaft			
Ackerland			1409 2515
Grünland			1406 2515 3413
	Flächenmuster: 	Flächenmuster: Farbe s.o., Anordnung wie Farbausgabe	3413 (1100) 3413 (1101)
Gartenland			1406 2515 3421
	Flächenmuster: 	Flächenmuster: Farbe s.o., Anordnung wie Farbausgabe	3421 (1100) 3421 (1101)
Weingarten			1406 2515 3448
	Flächenmuster: 	Flächenmuster: Farbe s.o., Anordnung wie Farbausgabe	3448 (1102) 3448 (1103)







Bezeichnung	Darstellung		SNR(PNR)
	Farbausgabe	SW-Ausgabe	
Brachland			1404 2515 4100
Wald			
Laubholz			1414 2517 3458
	Flächenmuster: 	Flächenmuster: Farbe s.o., Anordnung wie Farbausgabe	3458 (1104) 3458 (1105)
Nadelholz			1414 2517 3460
	Flächenmuster: 	Flächenmuster: Farbe s.o., Anordnung wie Farbausgabe	3460 (1104) 3460 (1105)
Laub- und Nadelholz			1414 2517 3462
	Flächenmuster: 	Flächenmuster: Farbe s.o., Anordnung wie Farbausgabe	3462 (1104) 3462 (1105)
Gehölz			1414 2517 3470
	Flächenmuster: 	Flächenmuster: Farbe s.o., Anordnung wie Farbausgabe	3470 (1102) 3470 (1103)











Bezeichnung	Darstellung		SNR(PNR)
	Farbausgabe	SW-Ausgabe	
Heide			1404 2515 3474
	Flächenmuster: 	Flächenmuster: Farbe s.o., Anordnung wie Farbausgabe	3474 (1102) 3474 (1103)
Moor			1404 2515 3476
	Flächenmuster: 	Flächenmuster: Farbe s.o., Anordnung wie Farbausgabe	3476 (1102) 3476 (1103)
Sumpf			1404 2515 3478
	Flächenmuster: 	Flächenmuster: Farbe s.o., Anordnung wie Farbausgabe	3478 (1102) 3478 (1103)
Unland / Vegetationslose Fläche			2515 3480
	Flächenmuster: 		3480 (1104) 3480 (1105)




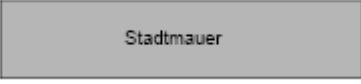
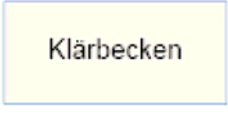

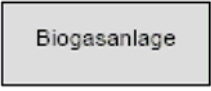




Bezeichnung	Darstellung		SNR(PNR)
	Farbausgabe	SW-Ausgabe	
<u>Gewässer</u>			
Fließgewässer Fluss Altwasser Kanal Graben Bach			1410 2518 3488
Name	<i>Höllgraben</i>	<i>Höllgraben</i>	4117
Hafenbecken			1410 2518 3490
	Flächenmuster: 	Flächenmuster: Farbe s.o., Anordnung wie Farbausgabe	3490 (1106) 3490 (1107)
Name	<i>Ölhafen</i>	<i>Ölhafen</i>	4211
Stehendes Gewässer			1410 2518 3490
	Flächenmuster: 	Flächenmuster: Farbe s.o., Anordnung wie Farbausgabe	3490 (1106) 3490 (1107)
Name	<i>Schlossweiher</i>	<i>Schlossweiher</i>	4117









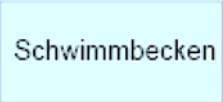

Bezeichnung	Darstellung		SNR(PNR)
	Farbausgabe	SW-Ausgabe	
<u>Öffentlich-rechtliche Festlegungen</u>			
Klassifizierung nach Straßenrecht			
Bundesautobahn Bundesstraße			1701
Landesstraße			1702
Gemeindeverbindungsstraße	GV		7858
Bezeichnung Bundesautobahn	A 81		4140
Bezeichnung Bundesstraße	B 31		4140
Bezeichnung Landesstraße	L 219		4140
Bezeichnung Kreisstraße	K 2433		4140
Klassifizierung nach Wasserrecht			
Bundeswasserstraße	<i>BWa</i>	<i>BWa</i>	7852
Gewässer I. Ordnung	<i>Wa 1</i>	<i>Wa 1</i>	7854
Gewässer II. Ordnung	<i>Wa 2</i>	<i>Wa 2</i>	7856











Bezeichnung	Darstellung		SNR(PNR)
	Farbausgabe	SW-Ausgabe	
Andere Festlegung nach Wasserrecht			1705
Überschwemmungsgebiet	Überschwemmungsgebiet	Überschwemmungsgebiet	7859
Schutzgebiet nach Wasserrecht			1705
Wasserschutzgebiet	Wasserschutzgebiet	Wasserschutzgebiet	7861
Bau-, Raum- oder Bodenordnungsrecht			1704
Umlegung Flurbereinigung Sanierung	Flächenmuster: 		3631 (1112)
Umlegung	Umlegung	Umlegung	4144
Sanierung	Sanierung	Sanierung	4144
Flurbereinigung	Flurbereinigung	Flurbereinigung	4144
Name	"Beim Bäumle"	"Beim Bäumle"	4144
Veränderungssperre nach dem BauGB	Veränderungssperre	Veränderungssperre	7863
Baulast	Baulast	Baulast	7865

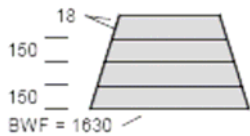





Bezeichnung	Darstellung		SNR(PNR)
	Farbausgabe	SW-Ausgabe	
Natur-, Umwelt- oder Bodenschutzrecht			1703
Naturschutzgebiet	Naturschutzgebiet	Naturschutzgebiet	4143
Landschaftsschutzgebiet	Landschaftsschutzgebiet	Landschaftsschutzgebiet	7867
Naturpark	Naturpark	Naturpark	7869
Naturdenkmal	Naturdenkmal	Naturdenkmal	7871
Belastungsgebiet	Belastungsgebiet	Belastungsgebiet	7873
Schutzgebiet nach Natur-, Umwelt oder Bodenschutzrecht			1703
Lärmschutzbereich	Lärmschutz	Lärmschutz	7875
Sonstiges Recht			1704
Übergabebescheidverfahren	Übergabebescheid	Übergabebescheid	7877
Jagdkataster	Jagdbezirk	Jagdbezirk	7879
Truppenübungsplatz, Standortübungsplatz	Truppenübungsplatz	Truppenübungsplatz	7881

Bezeichnung	Darstellung		SNR(PNR)
	Farbausgabe	SW-Ausgabe	
<u>Topographische Objekte</u>			
Turm			1501
Aussichtsturm	Aussichtsturm		4070
Sendeturm	Sendeturm		4070
Wasserturm	Wasserturm		4070
Name	Blauer Turm		4074
Bauwerke im Verkehrsbereich			
Fahrbahnbegrenzungslinie			2527
Fahrbahnbegrenzungslinie überdeckt			2506
Weg (Raumbezugsart Fläche)			1542
Weg (Raumbezugsart Linie)			2535
Brücke Hochstraße			1530
Widerlager			2533
Brückenpfeiler (Raumbezugsart Punkt)			3572








Bezeichnung	Darstellung		SNR(PNR)
	Farbausgabe	SW-Ausgabe	
Brückenpfeiler (Raumbezugsart Fläche)			1531
Stützmauer			1305
Name	Siedlersteg		4107
Name (Weg)	Heilbronner Weg	Heilbronner Weg	4109
Historische Anlagen			
Burgruine Schlossruine			1317 4070
Stadtmauer			1305 4070
Name	Ruine Hohentwiel		4074
Betriebsanlagen			
Klärbecken			1510 4100
Biogasanlage			1305 4100
Schornstein (Raumbezugsart Fläche)			1501
Schornstein (Raumbezugsart Punkt)			3508
Funkmast			3506
Windrad			3501
Name	Stinkschlot		4141

Bezeichnung	Darstellung		SNR(PNR)
	Farbausgabe	SW-Ausgabe	
Speicherbauwerke			
Silo, Tank (Raumbezugsart Punkt)			3522
Silo, Tank (Raumbezugart Fläche)			1305 3522
Name	Neuer Gasometer		4107
Sportanlagen			
Sportplatz Tennisplatz			1520
Eisbahn Rennbahn Reitplatz Rollschuhbahn			1521
Schießanlage			1524 3524
Schwimmbecken			1526 4100
Sportplatz	Sportplatz		4100
Reitplatz	Reitplatz		4100
Tennisplatz	Tennisplatz		4100
Eisbahn	Eisbahn		4100
Rollschuhbahn	Rollschuhbahn		4100

Bezeichnung	Darstellung		SNR(PNR)
	Farbausgabe	SW-Ausgabe	
Name	Waldstadion		4141
Leitungen			
Oberirdische Leitung			2002 3579 (2001)
Unterirdische Leitung			2523 3579 (2001)
Fernwasserleitung	Wasser		4070
Erdgas-, Heizgasleitung	Gas		4070
Rohölleitung	Erdöl		4070
Fernheizleitung	Fernwärme		4070
Oberirdische Hochspannungsleitung			2524
Unterirdische Hochspannungsleitung	 Erdkabel		2523 4070 (3004)
Leitungsmast für Hochspannungsleitung			3504
Sonstige Bauwerke und Einrichtungen			
Brunnen (Raumbezugsart Punkt)			3529 4073 4073 (3007)
Brunnen (Raumbezugsart Fläche)			1525 4073

Bezeichnung	Darstellung		SNR(PNR)
	Farbausgabe	SW-Ausgabe	
Name	Narrenbrunnen		4107
Treppe			1305 2507
Name	Heldentreppe		4107
Überdachung			1304 2031
Fließgewässer			2592 3490 3490 (2028)
Verdolung			1550 3490 3490 (1106) 3490 (1107) 4070

Bezeichnung	Darstellung		SNR(PNR)
	Farbausgabe	SW-Ausgabe	
Geländeformen			
<p>Böschung</p> <p>Böschungsschraffe 1 senkrecht zur Böschungsoberkante bis zur Böschungunterkante oder bis zur sonstigen Begrenzungskante (z.B. Trennschraffe).</p> <p>Böschungsschraffe 2 senkrecht zur Böschungsoberkante. Die Länge wird aus den Längen der benachbarten Böschungsschraffen 1 berechnet:</p> $b_m = (b_1 + b_2) / 4$ <p>Böschungunterkanten oder sonstige Begrenzungskanten (z.B. Trennschraffen) dürfen nicht geschnitten werden.</p> <p>Sonstige Begrenzungskante (z.B. Trennschraffe) in der Winkelhalbierenden von Böschungsoberkante bis zur Böschungunterkante bei abknickender Böschungsoberkante.</p>			2531

Bezeichnung	Darstellung		SNR(PNR)
	Farbausgabe	SW-Ausgabe	
<u>Migrationsobjekte</u>			
Gebäudeausgestaltung			
Hochhausbegrenzungslinie			2623
Offene Begrenzungslinie eines Gebäudes			2305
Begrenzung eines unterirdischen Gebäudes			2032
Durchfahrt im Gebäude Durchfahrt an überbauter Straße Arkade Begrenzungslinie auskragendes Geschoss, aufgehendes Mauerwerk			2507
Überdachung			2031
Topographische Linie			
Liniendarstellung durchgezogen			2505
Liniendarstellung gestrichelt			2508

Bezeichnung	SNR (PNR)	Art	DP	Farbe		LB	SG
				Fa	SW		
Flurstücke, Grenzpunkte							
Flurstücksgrenze	2028	L	700	27		35	
Strittige Grenze	2006	L	705	27		35	
Grenzpunkt abgemarkt	3020	S	710	L=27/F=28		18	
Nummer eines Grenzpunkts der Landesgrenze	4071 (3001)	T	700	27			7
Flurstücksnummer	4111, 4113, 4115	T	700	27			10,k
Zuordnungspfeil	2004	L	700	27		18	
Lagebezeichnungen							
Straße, Weg, Brücke	4107	T	420	27			10,f
Platz	4141	T	380	27			14,f
Sonstiger Name	4160	T	380	27			16,f
Gewann	4206	T	380	6		27	
Bundeswasserstraße	4243	T	380	2		27	
Gewässer I. Ordnung ¹⁾	4243	T	380	2		27	
Gewässer II. Ordnung	4151	T	380	2		27	
Sonstiges Gewässer	4117	T	380	2		27	
Eisenbahn	4141	T	380	27			14,f
Distrikt (Wald)	4209	T	380	20		27	
Administrative Gebietseinheiten							
Grenze der Bundesrepublik Deutschland	2016	L	458	26		13	250
Grenze des Bundeslandes	2018	L	457	26		13	200
Grenze des Regierungsbezirks	2020	L	456	26		13	150
Grenze des Landkreises	2010	L	455	26		13	150
Grenze des Stadtkreises							
Grenze der Region	2010	L	455	26		13	150
Grenze der Gemeinde	2022	L	453	26		13	100
Stadt-, Gemeinename	7801	T	380	27			28,f,G
Stadtteil-, Ortsteilname	4200	T	380	27			20,f
Gemarkung							
Grenze der Gemarkung	2014	L	451	26		13	100
Flur							
Grenze der Flur	2012	L	450	26		13	100
Flurnummer	4200	T	380	27			20,f
Gebäude							
Gebäude (Umrisslinie)	2505	L	300	27		18	
Unterirdisches Gebäude (Umrisslinie)	2032	L	280	27		18	
Hochhaus (Umrisslinie)	2623	L	300	27		50	
Gebäude (Wohnen)	1301	F	290	11			
Gebäude (Wirtschaft oder Gewerbe)	1304	F	290	9			
Gebäude (Gemeinwesen)	1309	F	290	24	13		
Gebäudefunktion	7800	T	350	27			7
Hausnummer	4070 (3002)	T	380	27			7
Gebäudename	4074	T	380	27			7,f
Offene Gebäudelinie	2305	L	330	27		18	
Bauteile							
Durchfahrt	2507	L	310	27		18	
Auskragendes Geschoss	2507	L	310	27		18	
Arkade	2507	L	310	27		18	
Hochhaus	2509	L	310	27		50	
Schornstein im Gebäude	2513	L	310	27		25	
Turm im Gebäude	2514	L	310	27		35	

¹⁾ Skaliert mit 20/24=0,833

Bezeichnung	SNR (PNR)	Art	DP	Farbe		LB	SG
				Fa	SW		
Tatsächliche Nutzungen - Siedlung							
Wohnbaufläche	2515	L	106	11		18	
	1401	F	100	23	kF		
Industrie und Gewerbefläche	2515	L	106	11		18	
	1403	F	100	8			
Lagerplatz	4140	T	380	27			14
Halde	2515	L	106	11		18	
	1403	F	100	8			
	4140	T	380	27			14
Bergbaubetrieb	2515	L	106	11		18	
	1403	F	100	8			
	3405	S	350	27		50	
Tagebau, Grube, Steinbruch	2515	L	106	11		18	
	1403	F	100	8			
	3407	S	350	6	27	50	
Fläche gemischter Nutzung	2515	L	106	11		18	
	1401	F	100	23	kF		
Fläche besonderer funktionaler Prägung	2515	L	106	11		18	
	1401	F	100	23	kF		
Sport-, Freizeit- und Erholungsfläche	2515	L	106	11		18	
	1405	F	100	15	kF		
Sportanlage	4140	T	380	27			14
Freizeitanlage	4140	T	380	27			14
Campingplatz	3412	S	350	27		70	
Grünanlage	3413 (1100 v 1101)	S	130	20	11		
Friedhof	2515	L	106	11		18	
	1405	F	100	15	kF		
	4140	T	380	27			14
Name	4141	T	380	27			14,f
Tatsächliche Nutzungen - Verkehr							
Straßenverkehr	2515	L	106	11		18	
Name	4107	T	420	27			10,f
Weg	2515	L	106	11		18	
Name	4107	T	420	27			10,f
Platz	2515	L	106	11		18	
Parkplatz	3432	S	350	$F=2a/$ $T=28$	$F=28$ $L/T=27$	35	14,f
Name	4141	T	380	27			14,f
Bahnverkehr	2515	L	106	11		18	
Name	4141	T	380	27			14,f
Flugverkehr	2515	L	106	11		18	
	1406	F	100	14	kF		
Name	4200	T	380	27			20,f
Schiffsverkehr	2515	L	106	11		18	
Name	4141	T	380	27			14,f
Tatsächliche Nutzungen - Vegetation							
Landwirtschaft							
Ackerland	2515	L	106	11		18	
	1409	F	100	21	kF		
Grünland Gartenland Weingarten	2515	L	106	11		18	
	1406	F	100	14	kF		
Grünland	3413 (1100 v 1101)	S	130	20	11		

Bezeichnung	SNR (PNR)	Art	DP	Farbe		LB	SG
				Fa	SW		
Gartenland	3421 (1100 v 1101)	S	130	20	11		
Weingarten	3448 (1102 v 1103)	S	130	20	11	35	
Brachland	1404	F	100	3	kF		
	2515	L	106	11		18	
	4100	T	380	27			10
Wald	2517	L	Fa=107 SW=106	20	11	18	
	1414	F	100	16	kF		
Laubholz	3458 (1104 v 1105)	S	130	20	11	35	
Nadelholz	3460 (1104 v 1105)	S	130	20	11	35	
Laub- und Nadelholz	3462 (1104 v 1105)	S	130	20	11	35	
Gehölz	2517	L	Fa=107 SW=106	20	11	18	
	1414	F	100	16	kF		
	3470 (1102 v 1103)	S	130	20	11	35	
Heide	2515	L	106	11		18	
	1404	F	100	3	kF		
	3474 (1102 v 1103)	S	130	20	11		
Moor	2515	L	106	11		18	
	1404	F	100	3	kF		
	3476 (1102 v 1103)	S	130	20	11		
Sumpf	2515	L	106	11		18	
	1404	F	100	3	kF		
	3478 (1102 v 1103)	S	180	2	11	25	
Unland/Vegetationslose Fläche	2515	L	106	11		18	
	3480 (1104 v 1105)	S	130	11		18	
Tatsächliche Nutzung - Gewässer							
Fließgewässer	2518	L	108	2	11	18	
	1410	F	100	1	kF		
	3488	S	350	2	27	18	
Name	4117	T	380	2	27		10,f,k
Hafenbecken	2518	L	108	2	11	18	
	1410	F	100	1	kF		
	3490 (1106 v 1107)	S	350	2	11	35	
Name	4211	T	380	2	27		20,f,k
Stehendes Gewässer	2518	L	108	2	11	18	
	1410	F	100	1	kF		
	3490 (1106 v 1107)	S	350	2	11	35	
Name	4117	T	380	2	27		10,f,k
Öffentlich-rechtliche Festlegungen							
Klassifizierung nach Straßenrecht							
Bundesautobahn Bundesstraße	1701	L/F	Fa=210 SW=100	L=11 F=22	kF kU	F=18	
Landesstraße	1702	L/F	F=210 SW=100	L=11 F=7	kF kU	F=18	
Gemeindeverbindungsstraße	7858	T	380	27			14
Bezeichnung	4140	T	380	27			14
Klassifizierung nach Wasserrecht							
Bundeswasserstraße	7852	T	380	2	27		14,f,k
Gewässer I. Ordnung	7854	T	380	2	27		14,f,k
Gewässer II. Ordnung	7856	T	380	2	27		14,f,k

Bezeichnung	SNR (PNR)	Art	DP	Farbe		LB	SG
				Fa	SW		
Andere Festlegung nach Wasserrecht	1705	L/F	340	L=1a/kF	L=11/kF	100	
Überschwemmungsgebiet	7859	T	380	1a	11		14,f
Schutzgebiet nach Wasserrecht	1705	L/F	340	L=1a/kF	L=11/kF	100	
Wasserschutzgebiet	7861	T	380	1a	11		14,f
Bau-, Raum- oder Bodenordnungsrecht	1704	L/F	430	L=24/kF	L=11/kF	100	
Umlegung, Sanierung, Flurbereinigung	3631 (1112)	S	429	11	11		
	4144	T	380	24	11		14,f
Name	4144	T	380	24	11		14,f
Veränderungssperre nach Baugesetzbuch	7863	T	380	24	11		14,f
Baulast	7865	T	380	24	11		14,f
Natur-, Umwelt- oder Bodenschutzrecht	1703	L/F	340	L=19/kF	L=11/kF	100	
Naturschutzgebiet	4143	T	380	19	11		14,f
Landschaftsschutzgebiet	7867	T	380	19	11		14,f
Naturpark	7869	T	380	19	11		14,f
Naturdenkmal	7871	T	380	19	11		14,f
Belastungsgebiet	7873	T	380	19	11		14,f
Schutzgebiet nach Natur-, Umwelt- oder Bodenschutzrecht							
Lärmschutzbereich	1703	L/F	340	L=19/kF	L=11/kF	100	
	7875	T	380	19	11		14,f
Sonstiges Recht	1704	L/F	430	L=24/kF	L=11/kF	100	
Übergabebescheidverfahren	7877	T	380	24	11		14,f
Jagdkataster	7879	T	380	24	11		14,f
Truppenübungsplatz, Standortübungsplatz	7881	T	380	24	11		14,f
Topographische Objekte							
Turm	1501	L/F	300	L=27/F=9		35	
Aussichtsturm Sendeturm Wasserturm	4070	T	380	27			7
	Name	4074	T	380	27		7,f
Bauwerke im Verkehrsbereich							
Fahrbahnbegrenzungslinie	2527	L	250	11		18	
Fahrbahnbegrenzungslinie überdeckt	2506	L	340	11		18	
Weg (Raumbezugsart Fläche)	1542	L/F	130	L=6/F=10	L=11/ F=28	18	
Weg (Raumbezugsart Linie)	2535	L	130	6	11	35	
Brücke	1530	L/F	400	L=12/F=28		50	
Hochstraße	1530	L/F	400	L=12/F=28		50	
Widerlager	2533	L	410	12		18	
Brückenpfeiler (Raumbezugsart Punkt)	3572	S	410	12		18	
Brückenpfeiler (Raumbezugsart Fläche)	1531	L/F	410	12/kF		18	
Stützmauer	1305	L/F	300	L=27/F=9		18	
Name	4107	T	420	27			10,f
Name (Weg)	4109	T	380	6	27		10,f
Historische Anlagen							
Burgruine, Schlossruine	1317	L/F	300	L=11/kF		18	
	4070	T	380	27			7
Stadtmauer	1305	L/F	300	L=27/F=9		18	
	4070	T	380	27			7
Name	4074	T	380	27			7,f

Bezeichnung	SNR (PNR)	Art	DP	Farbe		LB	SG
				Fa	SW		
Betriebsanlagen							
Klärbecken	1510	L/F	130	L=2/F=3	L=11/kF	18	
	4100	T	380	27			10
Biogasanlage	1305	L/F	300	L=27/F=9		18	
	4100	T	380	27			10
Schornstein (Raumbezugsart Fläche)	1501	L/F	300	L=27/F=9		35	
Schornstein (Raumbezugsart Punkt)	3508	S	350	L=27/F=9		35	
Funkmast	3506	S	350	27			
Windrad	3501	S	350	L=27/F=28			
Name	4141	T	380	27			14,f
Speicherbauwerke							
Silo, Tank (Raumbezugsart Punkt)	3522	S	350	L=27/F=27/28		18	
Silo, Tank (Raumbezugsart Fläche)	1305	L/F	300	L=27/F=9		18	
	3522	S	350	L=27/F=27/28		18	
Name	4107	T	420	27			10,f
Sportanlagen							
Sportplatz, Tennisplatz	1520	L/F	130	L=6/F=16	L=11/kF	18	
	4100	T	380	27			10
Schießanlage	1524	L/F	130	L=6/kF	L=11/kF	18	
	3524	S	350	L=27/kF			
Schwimmbecken	1526	L/F	130	L=2/F=1	L=11/kF	18	
	4100	T	380	27			10
Eisbahn, Reitplatz, Rennbahn, Rollschuhbahn	1521	L/F	200	L=6/F=23	L=11/kF	18	
Eisbahn, Rollschuhbahn	4100	T	380	27			10
Name	4141	T	380	27			14,f
Leitungen							
Oberirdische Leitung	2002	L	270	27		18	
	3579 (2001)	S	270	27			
Unterirdische Leitung	2523	L	270	27		18	
	3579 (2001)	S	270	27			
<u>Schriftzusatz</u> Fernwasserleitung Erdgas-, Heizgasleitung Rohölleitung Fernheizleitung	4070	T	380	27			7
Oberirdische Hochspannungsleitung	2524	L	360	27		18	
Unterirdische Hochspannungsleitung	2523	L	270	27		18	
	4070 (3004)	T	270	27			7
Leitungsmast für Hochspannungsleitungen	3504	S	370	L=6/F=28	L=27 F=28	18	
Sonstige Bauwerke und Einrichtungen							
Brunnen (Raumbezugsart Punkt)	3529	S	350	L=2/F=1	L=27/F=9	18	
	4073 (3007)	T	380	2	27		7
Brunnen (Raumbezugsart Fläche)	1525	L/F	350	L=2/F=1	L=27/F=9	18	
	4073	T	380	2	27		7
Name	4107	T	420	27			10,f
Treppe	1305	L/F	300	L=27/F=9		18	
Treppenunterkante	2507	L	310	27		18	
Name	4107	T	420	27			10,f
Überdachung	2031	L	300	27		18	
	1304	F	290	9			

Bezeichnung	SNR (PNR)	Art	DP	Farbe		LB	SG
				Fa	SW		
Fließgewässer	2592	L	130	2	11	18	
	3490 (2028)	S	350	2	11	35	
Verdolung	1550	L/F	340	L=1/kF	L=11/kF	18	
	3490 (1106 v 1107)	S	350	2	11	35	
	4070	T	380	27			7
Geländeformen							
Böschungsoberkante, Böschungsunterkante, Böschungsschraffe	2531	L	211	6	11	18	
Migrationsobjekte							
Gebäudeausgestaltung							
Hochhausbegrenzungslinie	2623	L	300	27		50	
Offene Begrenzungslinie eines Gebäudes	2305	L	330	27		18	
Begrenzung eines unterirdischen Gebäudes	2032	L	280	27		18	
Durchfahrt im Gebäude Durchfahrt an überbauter Straße Arkade Begrenzungslinie auskragendes Geschoss, aufgehendes Mauerwerk	2507	L	310	27		18	
Überdachung	2031	L	300	27		18	
Topographische Linie							
Liniendarstellung durchgezogen	2505	L	300	27		18	
Liniendarstellung gestrichelt	2508	L	310	27		18	

Es bedeuten:

Bezeichnung: Darzustellende Angaben

SNR: Signaturnummer nach dem ALKIS-SK (Teil B – Signaturenbibliothek)

PNR: Positionierungsregel nach dem ALKIS-SK (Teil D – Positionierungsregeln)

Art: Art der Signatur (Fläche, Linie, Symbol, Text)

DP: Darstellungspriorität

Fa: Farbausgabe (kF=keine Flächenfüllung, kU=keine Umrisslinie)

SW: Schwarzweißausgabe (kF=keine Flächenfüllung, kU=keine Umrisslinie)

LB: Linienbreite

SG: Schriftgröße (f=fett, k=kursiv, g1=einfach gesperrt, G=Großbuchstaben)

Die detaillierten Signaturbeschreibungen ergeben sich aus dem ALKIS-SK.

Farbtabelle

F	Farbname	Farbanteile in %			
		cyan	magenta	yellow	schwarz
1	Blau 11-0-0-0	11	0	0	0
1a	Blau 30-0-0-0	30			
2	Blau 100-0-0-20	100	0	0	20
2a	Blau 100-0-0-0	100	0	0	0
3	Braun 5-8-9-0	5	8	9	0
4	Braun 8-6-6-0	8	6	6	0
5	Braun 10-30-30-0	10	30	30	0
6	Braun 60-100-100-20	60	100	100	20
7	Gelb 0-0-30-0	0	0	30	0
8	Grau 0-0-0-7	0	0	0	7
9	Grau 0-0-0-20	0	0	0	20
10	Grau 0-0-3-3	0	0	3	3
11	Grau 0-0-0-40	0	0	0	40
12	Grau 0-0-0-50	0	0	0	50
13	Grau 0-0-0-60	0	0	0	60
14	Grün 8-0-17-0	8	0	17	0
15	Grün 12-0-15-0	12	0	15	0
16	Grün 15-0-15-0	15	0	15	0
17	Grün 30-0-42-0	30	0	42	0
18	Grün 30-0-50-0	30	0	50	0
19	Grün 50-0-50-0	50	0	50	0
20	Grün 100-0-100-0	100	0	100	0
21	Ocker 0-3-25-0	0	3	25	0
22	Orange 0-10-50-0	0	10	50	0
23	Rot 0-8-4-0	0	8	4	0
24	Rot 0-50-50-0	0	50	50	0
25	Rot 0-100-100-0	0	100	100	0
26	Violett 5-50-0-0	5	50	0	0
27	Schwarz 0-0-0-100	0	0	0	100
28	Weiß 0-0-0-0	0	0	0	0

Vermessungsverwaltung Baden-Württemberg

Landratsamt Waldstadt
Vermessungsbehörde

Ringstraße 7
75104 Waldstadt

**Auszug aus dem
Liegenschaftskataster**

Liegenschaftskarte 1 : 1000

Erstellt am 04.11.2008

Flurstück:
Flur: 2
Gemarkung: Hochstetten

Gemeinde: Hochstetten
Kreis: Waldstadt
Regierungsbezirk: Moorland

5445450



HOCHSTETTEN

5445230

Maßstab 1:1000 0 10 20 30 Meter

Nach § 14 Abs. 5 des Vermessungsgesetzes vom 1. Juli 2004 (GBl. S. 469, 509) dürfen die Basisinformationen und Basisdaten des Liegenschaftskatasters vom Empfänger nur für den Zweck verwendet werden, zu dem sie ihm übermittelt worden sind. Eine Verwendung für andere Zwecke ist nur zulässig, wenn die Vermessungsbehörde eingewilligt hat.

3404200

3404020

Vermessungsverwaltung Baden-Württemberg

Landratsamt Waldstadt
Vermessungsbehörde

Ringstraße 7
75104 Waldstadt

**Auszug aus dem
Liegenschaftskataster**

Liegenschaftskarte 1 : 1000

Erstellt am 04.11.2008

Flurstück: 46
Flur: 2
Gemarkung: Hochstetten

Gemeinde: Hochstetten
Kreis: Waldstadt
Regierungsbezirk: Moorland

5445450



HOCHSTETTEN

5445230

Maßstab 1:1000



Meter

Nach § 14 Abs. 5 des Vermessungsgesetzes vom 1. Juli 2004 (GBl. S. 469, 509) dürfen die Basisinformationen und Basisdaten des Liegenschaftskatasters vom Empfänger nur für den Zweck verwendet werden, zu dem sie ihm übermittelt worden sind. Eine Verwendung für andere Zwecke ist nur zulässig, wenn die Vermessungsbehörde eingewilligt hat.

3404200

3404020

Vermessungsverwaltung Baden-Württemberg

Landratsamt Waldstadt
Vermessungsbehörde

Ringstraße 7
75104 Waldstadt

Auszug aus dem Liegenschaftskataster

Liegenschaftskarte 1 : 500

Erstellt am 04.11.2008

Flurstück: 2
Flur: 2
Gemarkung: Hochstetten


Gemeinde: Hochstetten
Kreis: Waldstadt
Regierungsbezirk: Moorland

5445360



5445250

Maßstab 1:500



Meter

Nach § 14 Abs. 5 des Vermessungsgesetzes vom 1. Juli 2004 (GBl. S. 469, 509) dürfen die Basisinformationen und Basisdaten des Liegenschaftskatasters vom Empfänger nur für den Zweck verwendet werden, zu dem sie ihm übermittelt worden sind. Eine Verwendung für andere Zwecke ist nur zulässig, wenn die Vermessungsbehörde eingewilligt hat.

